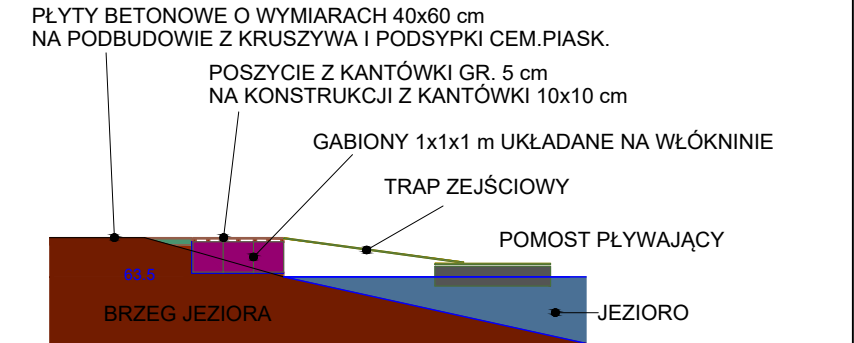
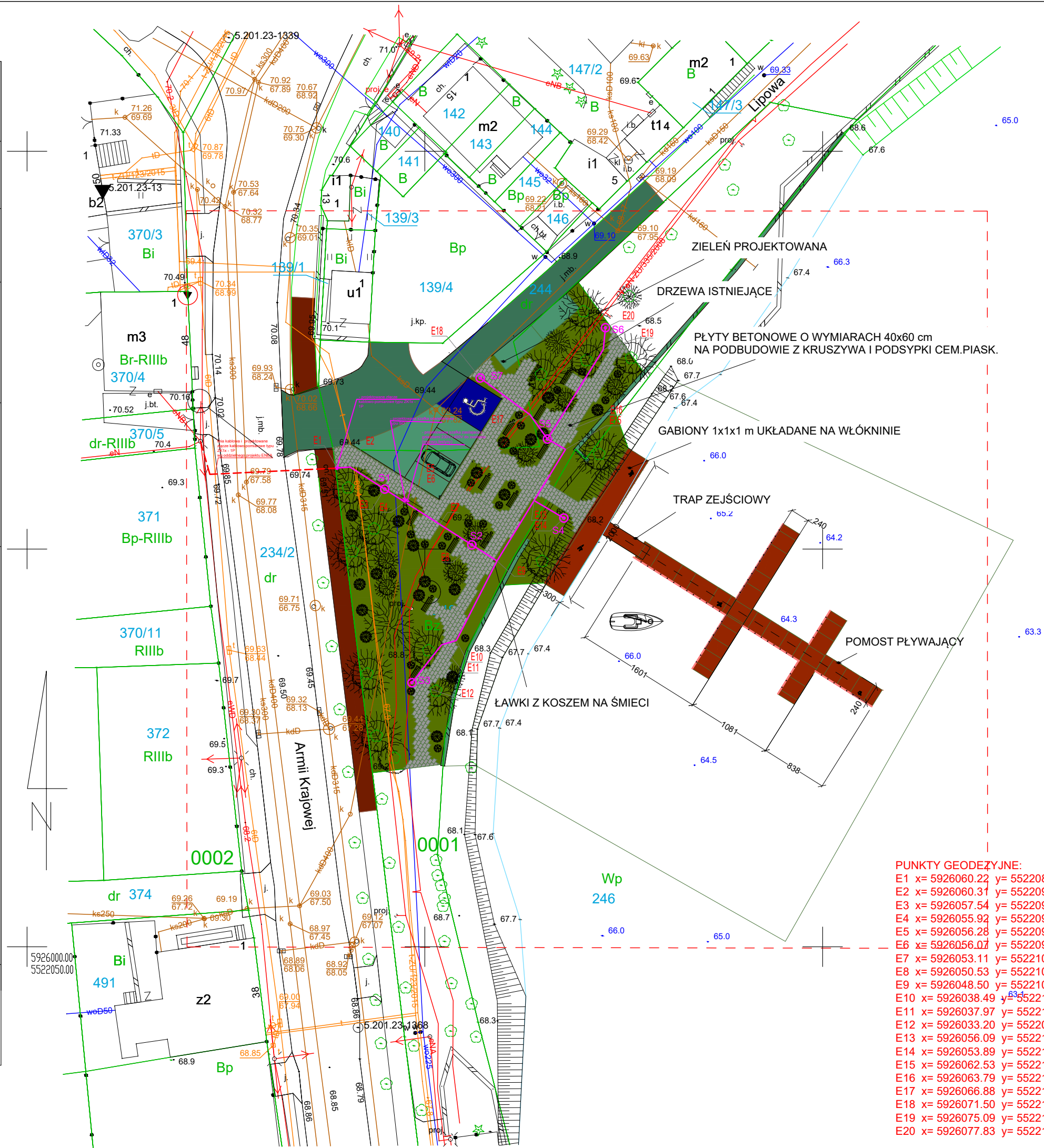


INTEGRALNĄ CZĘŚCIĄ MAPY DO CELÓW PROJEKTOWYCH JEST KARTA REJESTRACYJNA	
OBIEKT: obr. 1, 321402_4.0001, dz. 246 wg zakresu Miasto: <b>Chociwel</b> Powiat: <b>stargardzki</b> Województwo: <b>zachodniopomorskie</b>	<b>Mariusz Winiarski Usługi Geodezyjne</b> <b>ul. Wojska Polskiego 12/3</b> <b>73-110 Stargard</b> <b>tel. 514 187 283</b>
SKALA <b>1 : 500</b>  Układ współrzędnych: <b>2000 - 5</b>  Poziom odniesienia wysokości: <b>Kronszadt</b>  Kierownik roboty:	Wtórnik wykonano metodą cyfrową nr seryjny woluminu ..... data pliku ..... pliki: 2439-2019.dxf wielkość plików ..... KB  Wykonano w ramach roboty geodezyjnej nr <b>NG.II.66401.2439.2019.AU</b>
Mariusz Winiarski nr upr. 18283  Mapę do celów projektowych sporządzono przy wykorzystaniu: 1. mapy zasadniczej w skali 1:500 sekcje: 5.201.23.20.1.4, 3.2 2. danych branżowych części uzbrojenia podziemnego 3. pomiaru zieleni wysokiej i pomników przyrody oraz pomiaru innych obiektów wskazanych przez projektanta 4. opracowanych geodezyjnie elementów planu zagospodarowania przestrzennego (linie rozgraniczające, linie regulacyjne, osie ulic)	W zakresie opracowania znajdują się punkty osnowy geodezyjnej nr: <b>5.201.23-5019</b> podlegające ochronie na podst. art. 15, art.48 ust.1 pkt 3 ustawy Prawo geodezyjne i kartograficzne
Na mapie do celów projektowych wykazano następujące uzgodnione przez ZUDP projekty sieci uzbrojenia terenu: - 335/2008 - 123/2015	Granice i nr działek ewidencyjnych według danych SP - WGKiK w Stargardzie z dnia: 18.11.2019r.  Granice działek w zakresie opracowania są granicami prawnie obowiązującymi. Mapa do celów projektowych wykonana bez ustaleń obciążeń służebnościami gruntowymi. Art. 79 pkt 5 Rozporządzenia MSWiA z dnia 09.11.2011 r. - nie dotyczy
Informacje dodatkowe: 1. _____ zakres pomiaru. 2. Redakcja znaków zgodna Rozporządzeniem Ministra Administracji i Cyfryzacji z dnia 02.11.2015 w sprawie bazy danych obiektów topograficznych oraz mapy zasadniczej 3. Stopień kartometryczności mapy do celów projektowych jest zgodny z przepisami Rozporządzenia MSWiA z dnia 09.11.2011 w sprawie standardów technicznych 4. Mapa nadaje się do celów projektowych w zakresie pomiaru. 5. Wszystkie trwałe obiekty budowlane podlegają wytyczeniu przez jednostkę wykonawstwa geodezyjnego. 6. Nie wyklucza się istnienia w terenie również uzbrojenia, o którym brak było informacji branżowych i nie zostało odnalezione w czasie inwentaryzacji geodezyjnej.	
Uzbrojenie opracowano na podstawie: 1. Danych branżowych - z literą B 2. Pośredniego ustalenia przebiegu aparaturą elektromagnetyczną - z literą A 3. Bezpośrednich pomiarów powykonawczych - bez litery  W związku z tym w częściach 1 i 2 nie gwarantuje się kompletności, a dokładność położenia uzbrojenia na mapie może być niższa od dokładności kartometrycznej mapy.	
Aktualność mapy do celów projektowych na dzień:  <b>11.12.2019r.</b>	Mariusz Winiarski Kierownik jednostki wykonawstwa geodezyjnego



### PRZĘKRÓJ PRZES TRAP ZEJŚCIOWY NA POMOST

ROZPATRYWAĆ ŁĄCZNIE Z PROJEKTAMI BRANŻOWYMI. PROWADZENIE ROBÓT W PRZYPADKU NIEZGODNOŚCI W KOORDYNACJI PROJEKTU JEST ZABRONIONE. ZABRONIONE JEST PROWADZENIE ROBÓT W OPARCIU O DOKUMENTACJĘ JEDNEJ BRANŻY BEZ SPRAWDZENIA ODNIESIEN DO POZOSTAŁYCH OPRACOWAŃ BRANŻOWYCH.

WSZELKIE ZMIANY, KTÓRE WYKONAWCA ZDECYDUJE SIĘ WPROWADZIĆ, RÓWNIEŻ TE, KTÓRE SŁUŻĄ ZMIANIE TECHNOLOGII, POWINNY BYĆ PRZEDSTAWIONE DO AKCEPTACJI NADZOROWI AUTORSKIEMU.

PRZY UKŁADANIU KAŻDEGO TYPU IZOLACJI NAROŻA WYPUKŁE MAJĄ BYĆ WYKONANE JAKO UKOSOWANE A WKŁĘSŁE WYOBLANE. W INNYCH PRZYPADKACH UKŁADANIE IZOLACJI JEST NIEDOPUSZCZALNE.


WSZELKIE OPIERZENIA I OBRÓBKI POWINNY BYĆ WYKONYWANE Z ZACHOWANIEM LINII PROSTYCH I USYTUOWANE W PŁASZCZYZNACH PIONOWEJ LUB POZIOMEJ. NIEPRAWIDŁOWE JEST FAŁOWANIE W PŁASZCZYZNIE LUB POZOSTAWIENIE WIDOCZNYCH KRZYWIZN.

NA PRZEJŚCIACH INSTALACJI PRZES ŚCIANY KONSTRUKCYJNE I STROPY NALEŻY STOSOWAĆ TULEJE OCHRONNE.

PRZED PRZYSTĄPIENIEM DO ZAMÓWIENIA STOLARKI OKIENNEJ I DRZWIOWEJ DOKONAĆ DOKŁADNYCH POMIARÓW OTWORÓW Z NATURY.

WYMIARY I POŁOŻENIE WSZELKICH OTWORÓW I BRUZOŃ NA INSTALACJĘ SPRAWDZIĆ, CO DO ZGODNOŚCI Z PROJEKTAMI INSTALACYJNYMI I UZGODNIĆ JE Z WYKONAWCĄ ROBÓT.

PROJEKT NIE OBEJMUJE DOBORU I RODZAJU URZĄDZEŃ TECHNOLOGICZNYCH, SŁUŻĄCYCH PRODUKCJI, DLATEGO MOŻE NIE OBEJMOWAĆ WSZYSTKICH ZAGADNIEN KONIECZNYCH DLA POPRAWNEGO FUNKCJONOWANIA OBIEKTU.

Rewizja:	Modyfikacja:	Podpis:	Data:
Inwestor:			
Gmina Chociwel			
Jednostka Projektowa:		Biuro Projektów Art-Projekt Sp. z o.o. ul. Partyzantów 5; 73 - 110 Stargard tel. 91 577 62 97; www.art-projekt.com.pl	
			
Temat:			
PROJEKT ZAGOSPODAROWANIA TERENU Z DOJŚCIEM DO POMOSTU PŁYWAJĄCEGO PRZY ULICY LIPOWEJ			
Adres:			
DZIAŁKA GEOD. NR 244 I 248, OBRĘB EWIDENCYJNY CHOCIWEL			
Obiekt:		Stadium:	
ZAGOSPODAROWANIE TERENU		PROJEKT BUDOWLANY	
ZAGOSPODAROWANIE TERENU - zalicznikowa linia zasilająca + oświetlenie zewnętrzne		Branża:	
Skala: 1:500		ELEKTRYCZNA	
Data: 03.2020		Nr projektu: 000306/2020	
Projektował:	mgr inż. Michał Grzybowski		Podpis:
Główny projektant:			
Uprawnienia:	Uprawnienia do projektowania w specjalności architektonicznej bez ograniczeń. nr upr. 19/ZPOI/A/OKK/2010		
Projektował:	inż. Ryszard Madejski		Podpis:
Uprawnienia:	ZAP/0160/PWOE/05		
Sprawdził:	mgr inż. Witold Chreptowicz		Podpis:
Uprawnienia:	17/Sz/89		
Uwagi:			Rysunek Nr: PB-E-01
Niniejsza dokumentacja ani żadna jej część nie może być powielana ani rozpowszechniana za pomocą urządzeń elektronicznych, mechanicznych, kopiujących, nagrywających i innych bez pisemnej zgody właściciela praw autorskich: Biura Projektów Art-Projekt Sp. z o.o.			